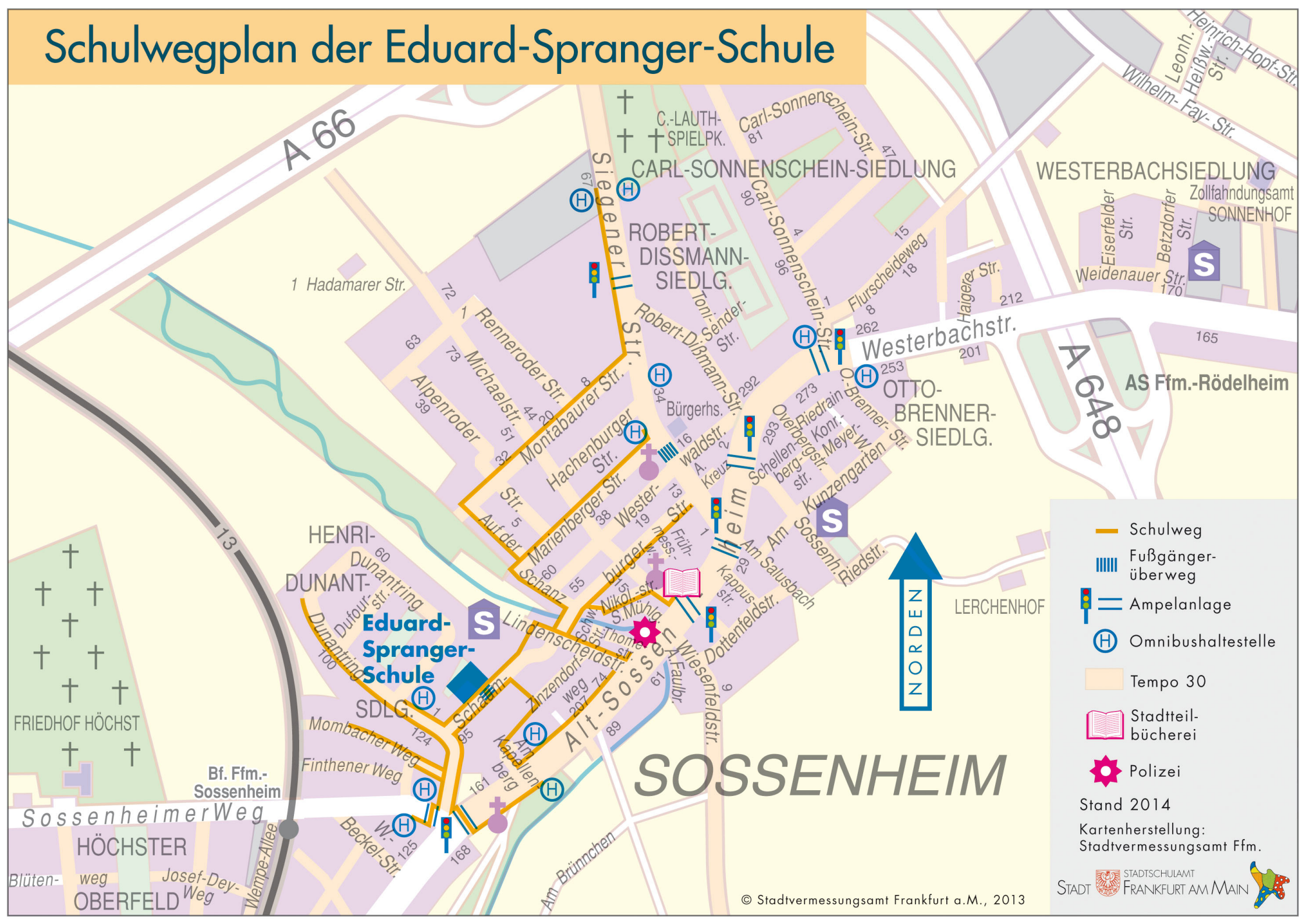










Schulwegplan der Eduard-Spranger-Schule



-  Schulweg
-  Fußgängerüberweg
-  Ampelanlage
-  Omnibushaltestelle
-  Tempo 30
-  Stadtteilbücherei
-  Polizei

Stand 2014
 Kartenherstellung:
 Stadtvermessungsamt Ffm.

STADT  STADTSCHULAMT
 FRANKFURT AM MAIN 