

1. Stadtgebiet, Flächennutzung und Klima

Vorbemerkungen

Geographische Lage	Pfarrturmspitze (Dom) 50°06'42,5" nördlicher Breite und 8°41'09,4" östlicher Länge. Pfarrturmsockel rund 100 m über dem Meeresspiegel (Normal-Null).
Stadtmitte	Hauptwache (Verkehrsmittelpunkt des bebauten Stadtkernes).
Ortszeit	Die Frankfurter Ortszeit bleibt gegen die mitteleuropäische Zeit um 25 Minuten 17 Sekunden zurück.
Fläche	Die Fläche des Stadtgebietes umfasst 24 830,7 ha bzw. 248,3 km ² . Die größte Ost-West-Ausdehnung beträgt 23,4 km, die größte Nord-Süd-Ausdehnung 23,3 km, die Länge der Stadtgrenze rund 113 km. Das Stadtgebiet wird in ost-westlicher Richtung vom Main durchflossen. Auf einer Länge von 16 km befinden sich beide Mainufer im Stadtgebiet, bei weiteren 11 km nur das Nordufer. Der Main bildet hier die Grenze zwischen der Stadt Frankfurt am Main und der Stadt Offenbach am Main (im Osten) sowie dem Landkreis Groß-Gerau (im Westen).
Höchster Punkt	212 m über Normal-Null, Berger Warte (Frankfurt a.M.-Seckbach).
Tiefster Punkt	88 m über Normal-Null, Mainufer an der Gemarkungsgrenze Frankfurt a.M.-Sindlingen und Okriftel.
Namensänderung	Mit Wirkung vom 3. April 2007 wurde der Name "Gallusviertel" in "Gallus" umbenannt.

1.1 Klimadaten für Frankfurt a.M. 1995 bis 2006

Jahr	Temperatur 2 m über dem Erdboden in °C			Sonnenscheindauer in Stunden	Niederschlagsmenge in mm
	absolutes Minimum	absolutes Maximum	Durchschnitt		
1995	- 10,7	35,8	10,8	1 584,2	718,7
1996	- 16,9	32,8	9,2	1 666,5	577,2
1997	- 16,8	33,1	10,7	1 776,7	498,0
1998	- 12,9	37,0	10,8	1 485,2	672,7
1999	- 7,9	34,4	11,3	1 737,8	695,1
2000	- 11,0	34,1	11,6	1 558,9	759,1
2001	- 13,7	33,8	10,8	1 560,3	753,4
2002	- 16,0	37,5	11,2	1 618,5	777,6
2003	- 12,3	38,7	11,4	2 137,6	379,4
2004	- 7,6	33,6	10,7	1 632,4	555,5
2005	- 12,0	34,0	11,0	1 770,0	524,1
2006	- 10,1	35,8	11,2	1 739,1	634,2

Quelle: Deutscher Wetterdienst, Beobachtungsort: Flughafen Frankfurt a.M.

Schaubild 1.1

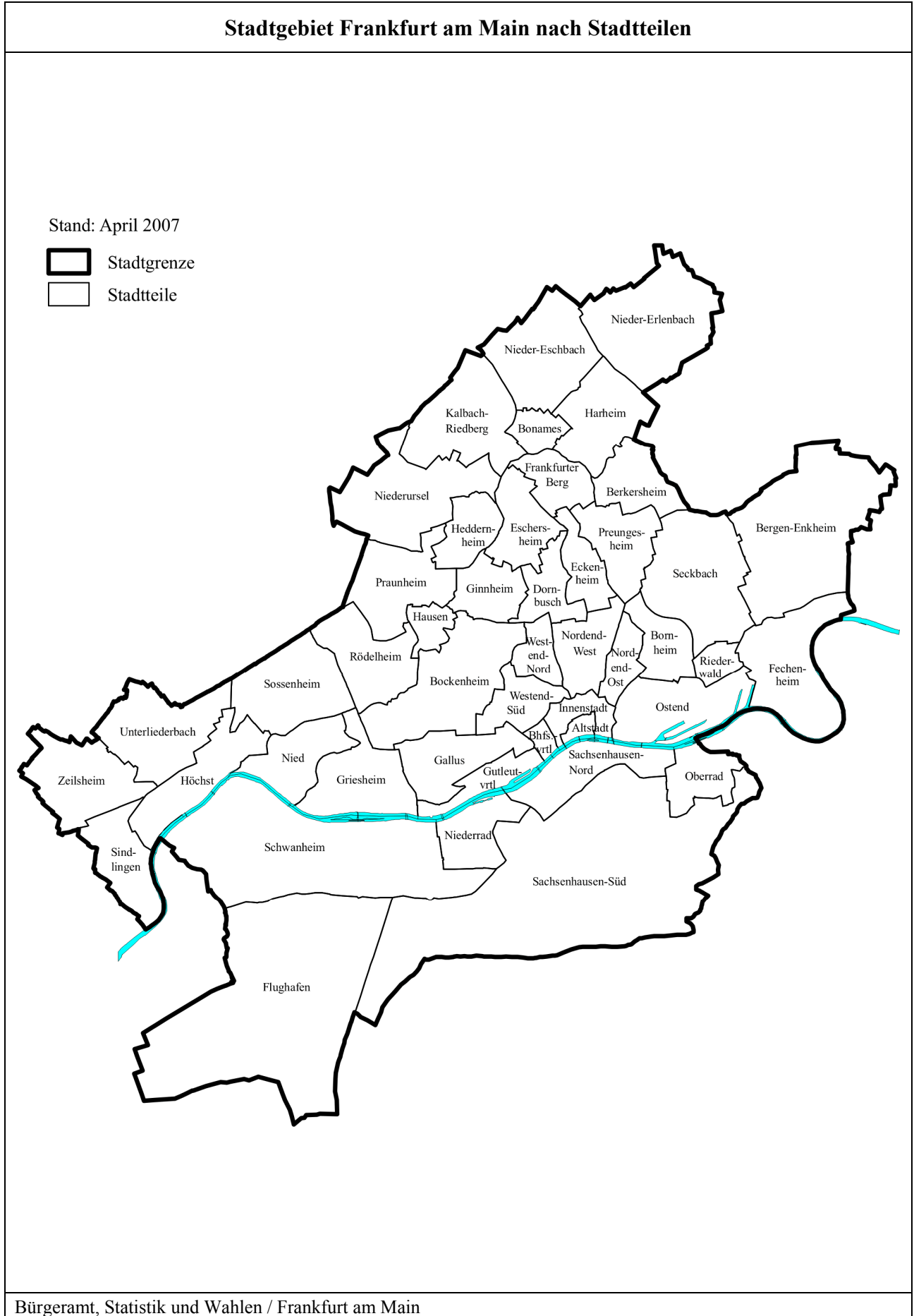
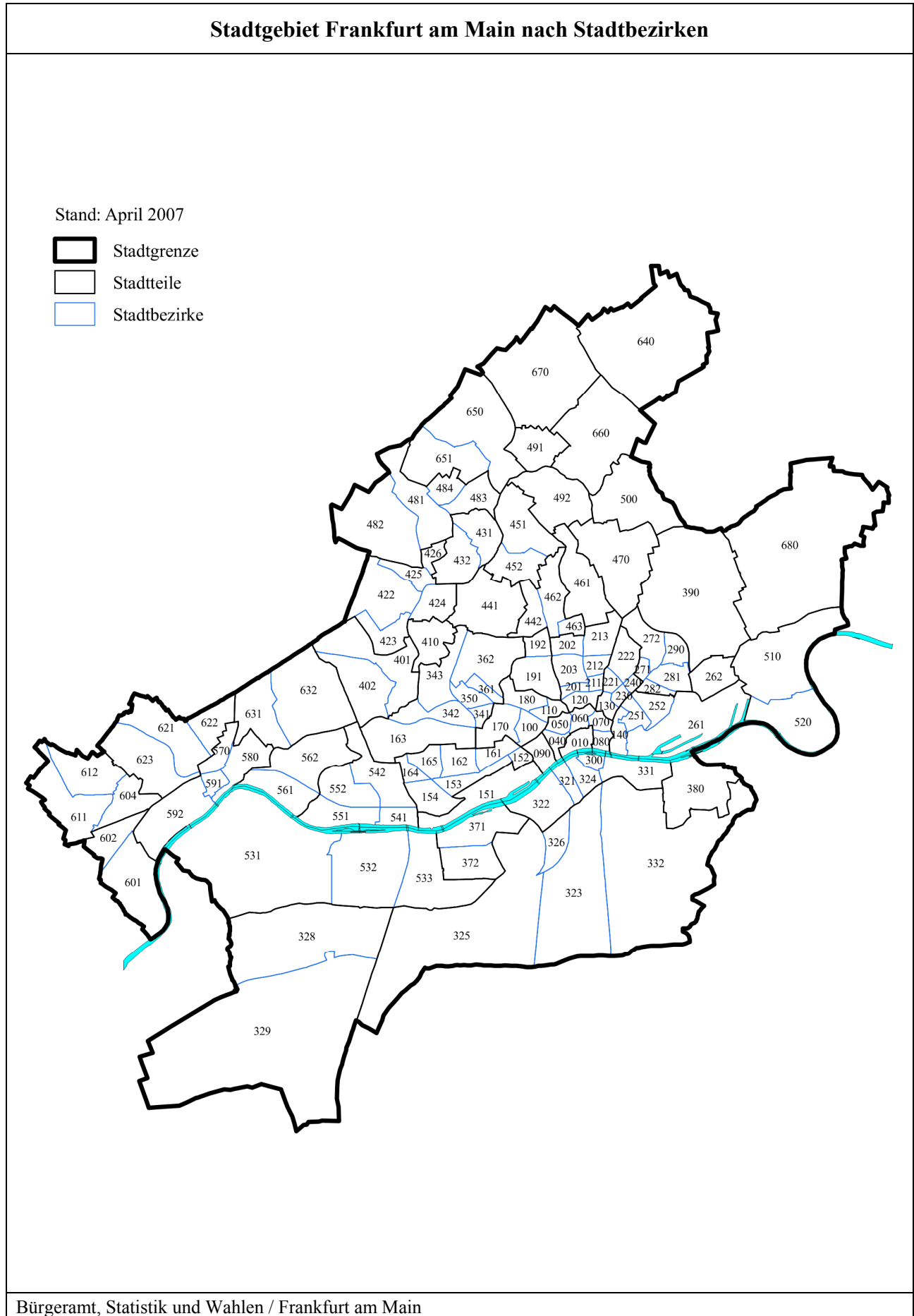


Schaubild 1.2



1.2 Stadtteile und zugehörige Stadtbezirke in Frankfurt a.M. 2006

Stadtteil		Stadtbezirk		Stadtteil		Stadtbezirk	
Nr.	Name	Nr.	Name	Nr.	Name	Nr.	Name
01	Altstadt	010	Altstadt	17	Niederrad	371	Niederrad-Nord
02	Innenstadt	040	Innenstadt	372	Niederrad-Süd	531	Schwanheim
		050	Innenstadt	532	Goldstein-West	533	Goldstein-Ost
		060	Innenstadt	541	Griesheim-Ost	542	Griesheim-Ost
		070	Innenstadt	551	Griesheim-West	552	Griesheim-West
		080	Innenstadt	401	Rödelheim-Ost	402	Rödelheim-West
03	Bahnhofsviertel	090	Bahnhofsviertel	20	Rödelheim	410	Hausen
04	Westend-Süd	100	Westend-Süd	21	Hausen	422	Siedlung Praunheim
		110	Westend-Süd	22	Praunheim (1)	423	Sdlg. Praunheim-Westhausen
		170	Westend-Süd			424	Praunheim-Süd
		180	Westend-Süd			425	Alt-Praunheim
191	Westend-Nord	426	Praunheim-Nord				
05	Westend-Nord	192	Westend-Nord	24	Heddernheim	431	Heddernheim-Ost
		120	Nordend-West	432	Heddernheim-West		
06	Nordend-West	201	Nordend-West	25	Niederursel	481	Niederursel-Ost
		202	Nordend-West			482	Niederursel-West
		203	Nordend-West			483	Riedwiese-Mertonviertel
		211	Nordend-West			484	Campus Niederursel
		212	Nordend-West	26	Ginnheim	441	Ginnheim
		213	Nordend-West	27	Dornbusch	442	Dornbusch-West
		130	Nordend-Ost			462	Dornbusch-Ost
07	Nordend-Ost	221	Nordend-Ost	463	Dornbusch-Ost	451	Eschersheim-Nord
		222	Nordend-Ost	452	Eschersheim-Süd		
		223	Nordend-Ost	29	Eckenheim	461	Eckenheim
		230	Nordend-Ost	30	Preungesheim	470	Preungesheim
		240	Nordend-Ost	31	Bonames	491	Bonames
08	Ostend	140	Ostend	32	Berkersheim	500	Berkersheim
		251	Ostend	33	Riederwald	262	Riederwald
		252	Ostend	34	Seckbach	390	Seckbach
		261	Osthafen	35	Fechenheim	510	Fechenheim-Nord
09	Bornheim	271	Bornheim	520	Fechenheim-Süd	570	Höchst-West
		272	Bornheim	36	Höchst	580	Höchst-Ost
		281	Bornheim			591	Höchst-Süd
		282	Bornheim			592	Höchst-Süd
		289	Bornheim			561	Nied-Süd
290	Bornheim	562	Nied-Nord				
10	Gutleutviertel	151	Gutleutviertel	37	Nied	601	Sindlingen-Süd
11	Gallus	152	Gallus	38	Sindlingen	602	Sindlingen-Nord
		153	Gallus	39	Zeilsheim	604	Zeilsheim-Ost
		154	Gallus			611	Zeilsheim-Süd
		161	Gallus			612	Zeilsheim-Nord
		162	Gallus			621	Unterliederbach-Mitte
		164	Gallus			622	Unterliederbach-Ost
165	Gallus	623	Unterliederbach-West				
12	Bockenheim	163	Bockenheim	41	Sossenheim	631	Sossenheim-West
		341	Bockenheim	632	Sossenheim-Ost		
		342	Bockenheim	42	Nieder-Erlenbach	640	Nieder-Erlenbach
		343	Bockenheim	43	Kalbach-Riedberg	650	Kalbach
		350	Bockenheim			651	Riedberg
361	Bockenheim	44	Harheim	660	Harheim		
362	Bockenheim	45	Nieder-Eschbach	670	Nieder-Eschbach		
13	Sachsenhausen-Nord	300	Sachsenhausen-Nord	46	Bergen-Enkheim	680	Bergen-Enkheim
		321	Sachsenhausen-Nord	47	Frankfurter Berg	492	Frankfurter Berg
		322	Sachsenhausen-Nord				
		324	Sachsenhausen-Nord				
331	Sachsenhausen-Nord						
14	Sachsenhausen-Süd	323	Sachsenhausen-Süd				
		325	Sachsenhausen-Süd				
		326	Sachsenh.-Fritz-Kissel-Sdlg.				
		332	Sachsenhausen-Süd				
15	Flughafen	328	Unterwald				
16	Oberrad	329	Flughafen				
		380	Oberrad				

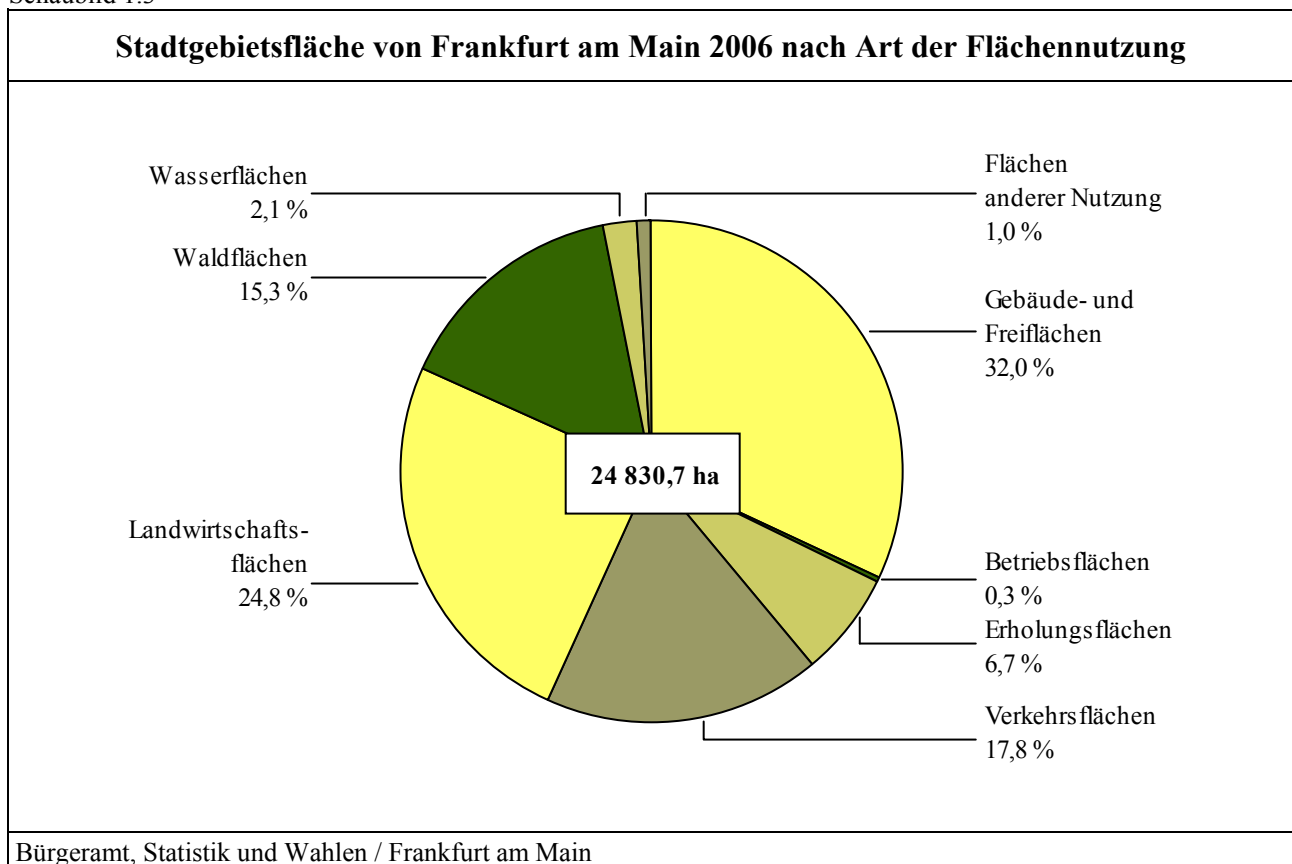
(1) Die Stadtteilnummer von Praunheim 22/23 wurde aus technischen Gründen auf 22 gekürzt.

1.3 Stadtgebietsfläche von Frankfurt a.M. 2004 bis 2006 nach Art der Flächennutzung

Art der Nutzung	2004		2005		2006	
	ha	in %	ha	in %	ha	in %
Gebäude- und Freiflächen	7 898,1	31,8	7 924,5	31,9	7 946,0	32,0
Betriebsflächen	71,3	0,3	67,4	0,3	67,1	0,3
Erholungsflächen	1 514,2	6,1	1 560,1	6,3	1 665,0	6,7
Verkehrsflächen	4 392,3	17,7	4 404,8	17,7	4 422,3	17,8
Landwirtschaftsflächen	6 370,8	25,7	6 288,9	25,3	6 157,9	24,8
Waldflächen	3 819,3	15,4	3 813,6	15,4	3 805,5	15,3
Wasserflächen	535,3	2,2	535,4	2,2	528,5	2,1
Flächen anderer Nutzung	229,4	0,9	236,6	1,0	238,4	1,0
Insgesamt	24 830,7	100	24 831,3	100	24 830,7	100

Quelle: Hessisches Landesamt für Bodenmanagement und Geoinformation, Eigenberechnung

Schaubild 1.3



1.4 Stadtgebietsfläche von Frankfurt a.M. 2006 nach Stadtteilen und Art der Flächennutzung (in ha)

Nr.	Stadtteil	Gesamtfläche	davon							
			Gebäude- und Freiflächen	Betriebsflächen	Erholungsflächen	Verkehrsflächen	Landwirtschaftsflächen	Waldflächen	Wasserflächen	Flächen anderer Nutzung
1	Altstadt	204,1	95,0	0,2	30,9	64,9	-	-	13,0	0,0
2	Innenstadt	ist in Stadtteil 1 (Altstadt) enthalten								
3	Bahnhofsviertel	52,6	32,8	-	3,3	13,2	-	-	3,3	0,0
4	Westend-Süd	246,6	185,4	-	3,9	57,1	0,0	-	-	0,0
5	Westend-Nord	167,3	97,6	-	34,6	34,9	-	-	-	0,1
6	Nordend-West	307,1	212,6	0,6	12,3	63,6	0,2	-	0,2	17,7
7	Nordend-Ost	168,7	93,7	3,3	17,0	42,8	11,9	-	0,0	0,0
8	Ostend	643,5	334,2	10,4	47,3	167,0	0,7	27,9	55,9	0,0
9	Bornheim	265,9	123,2	0,0	44,5	69,1	19,7	-	0,0	9,4
10	Gutleutviertel	ist in Stadtteil 11 (Gallus) enthalten								
11	Gallus	899,0	404,2	7,0	145,9	292,5	2,5	4,3	39,7	2,9
12	Bockenheim (1)	551,0	267,8	0,7	67,8	129,2	62,3	17,7	0,3	5,1
13	Sachsenhausen-Nord	ist in Stadtteil 14 (Sachsenhausen-Süd) enthalten								
14	Sachsenhausen-Süd	5 914,8	1 315,3	2,4	176,0	1 366,5	147,1	2 846,5	39,2	21,7
15	Flughafen	ist in Stadtteil 14 (Sachsenhausen-Süd) enthalten								
16	Oberrad	273,9	87,3	0,2	9,8	38,8	130,2	0,1	6,5	0,9
17	Niederrad	289,4	172,6	0,1	44,8	49,0	6,6	-	15,9	0,3
18	Schwanheim	1 772,7	469,6	10,5	161,4	185,9	271,6	551,6	97,3	24,8
19	Griesheim	490,1	260,4	4,5	62,8	99,2	25,1	8,3	25,1	4,8
20	Rödelheim	514,9	222,0	0,3	63,1	118,0	75,9	0,3	12,1	23,2
21	Hausen	125,6	49,9	0,0	17,0	26,6	28,0	0,5	3,2	0,4
22	Praunheim	455,2	176,8	0,3	42,2	56,9	157,0	0,3	14,5	7,2
24	Heddernheim	248,8	138,1	1,3	27,4	59,2	14,1	0,3	7,1	1,3
25	Niederursel	721,7	179,7	11,2	32,8	92,8	389,0	6,6	5,6	4,0
26	Ginnheim	355,8	164,8	-	60,1	70,4	46,1	7,4	4,9	2,1
27	Dornbusch (2)	377,4	202,6	-	57,3	70,5	42,2	-	0,1	4,7
28	Eschersheim	333,9	135,7	0,8	40,2	58,1	87,6	0,7	7,0	3,9
29	Eckenheim	ist in Stadtteil 27 (Dornbusch) enthalten								
30	Preungesheim	373,6	147,7	0,0	10,6	81,2	132,7	0,3	0,2	0,8
31	Bonames	339,7	114,1	0,0	23,0	56,3	130,6	0,7	10,0	5,0
32	Berkersheim	319,3	35,7	0,3	5,5	45,6	220,0	0,0	5,1	7,2
33	Riederwald	ist in Stadtteil 8 (Ostend) enthalten								
34	Seckbach	804,1	205,5	0,5	67,7	76,4	439,6	1,5	0,7	12,2
35	Fechenheim	717,8	319,2	5,2	41,9	99,6	95,3	103,9	47,6	5,1
36	Höchst	470,9	330,4	0,1	42,2	64,8	17,6	-	14,6	1,1
37	Nied	381,7	129,3	0,2	24,5	72,5	72,0	52,3	27,0	3,9
38	Sindlingen	515,1	123,2	2,3	28,7	66,0	262,9	2,9	25,7	3,3
39	Zeilsheim (3)	430,0	95,0	0,0	19,6	51,5	256,8	-	2,4	4,6
40	Unterriederbach	587,8	152,2	0,0	27,5	81,8	315,5	-	2,7	8,0
41	Sossenheim	596,9	148,8	1,0	32,4	98,6	296,3	0,1	9,8	9,9
42	Nieder-Erlenbach	833,6	83,5	0,1	12,3	44,7	666,0	22,3	4,0	0,7
43	Kalbach-Riedberg	690,4	194,5	1,7	52,2	130,1	283,9	0,5	5,6	22,0
44	Harheim	500,5	63,3	0,3	10,5	37,8	367,3	4,7	9,8	6,8
45	Nieder-Eschbach	635,1	148,9	0,6	35,8	68,9	359,4	11,9	4,6	5,1
46	Bergen-Enkheim	1 254,1	233,5	0,5	28,3	120,4	724,2	131,7	7,6	7,9
47	Frankfurter Berg	ist in Stadtteil 31 (Bonames) enthalten								
Stadt insgesamt		24 830,7	7 946,0	67,1	1 665,0	4 422,3	6 157,9	3 805,5	528,5	238,4

Quelle: Hessisches Landesamt für Bodenmanagement und Geoinformation, Eigenberechnung

(1) Stadtbezirk 163 in Stadtteil 11. (2) Stadtbezirk 442 in Stadtteil 26. (3) Stadtbezirk 604 in Stadtteil 38.