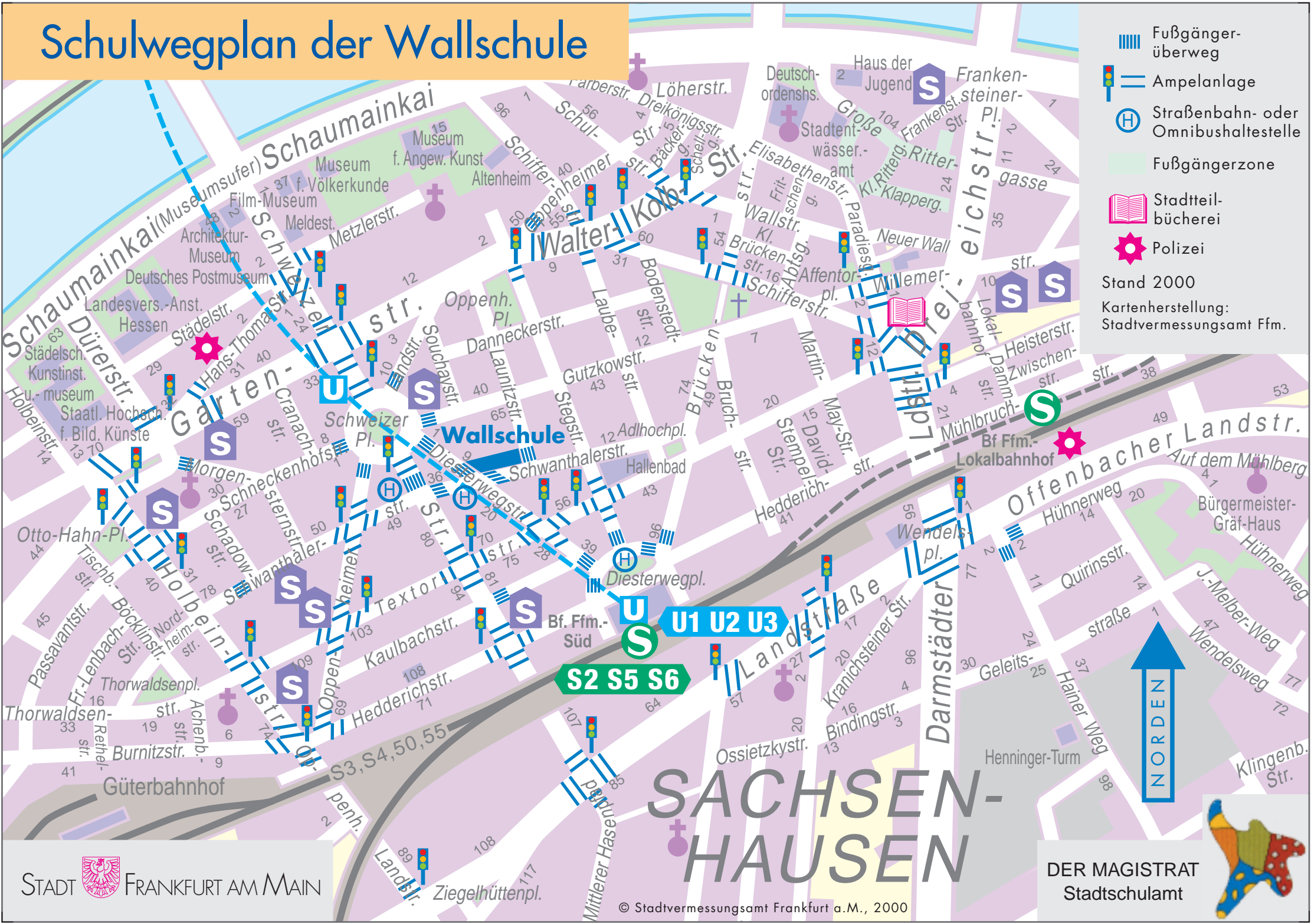






# Schulwegplan der Wallschule



-  Fußgängerüberweg
  -  Ampelanlage
  -  Straßenbahn- oder Omnibushaltestelle
  -  Fußgängerzone
  -  Stadtteilbücherei
  -  Polizei
- Stand 2000  
Kartenherstellung:  
Stadtvermessungsamt Ffm.

**U1 U2 U3**  
**S2 S5 S6**

