

1. Stadtgebiet, Flächennutzung und Klima

Vorbemerkungen

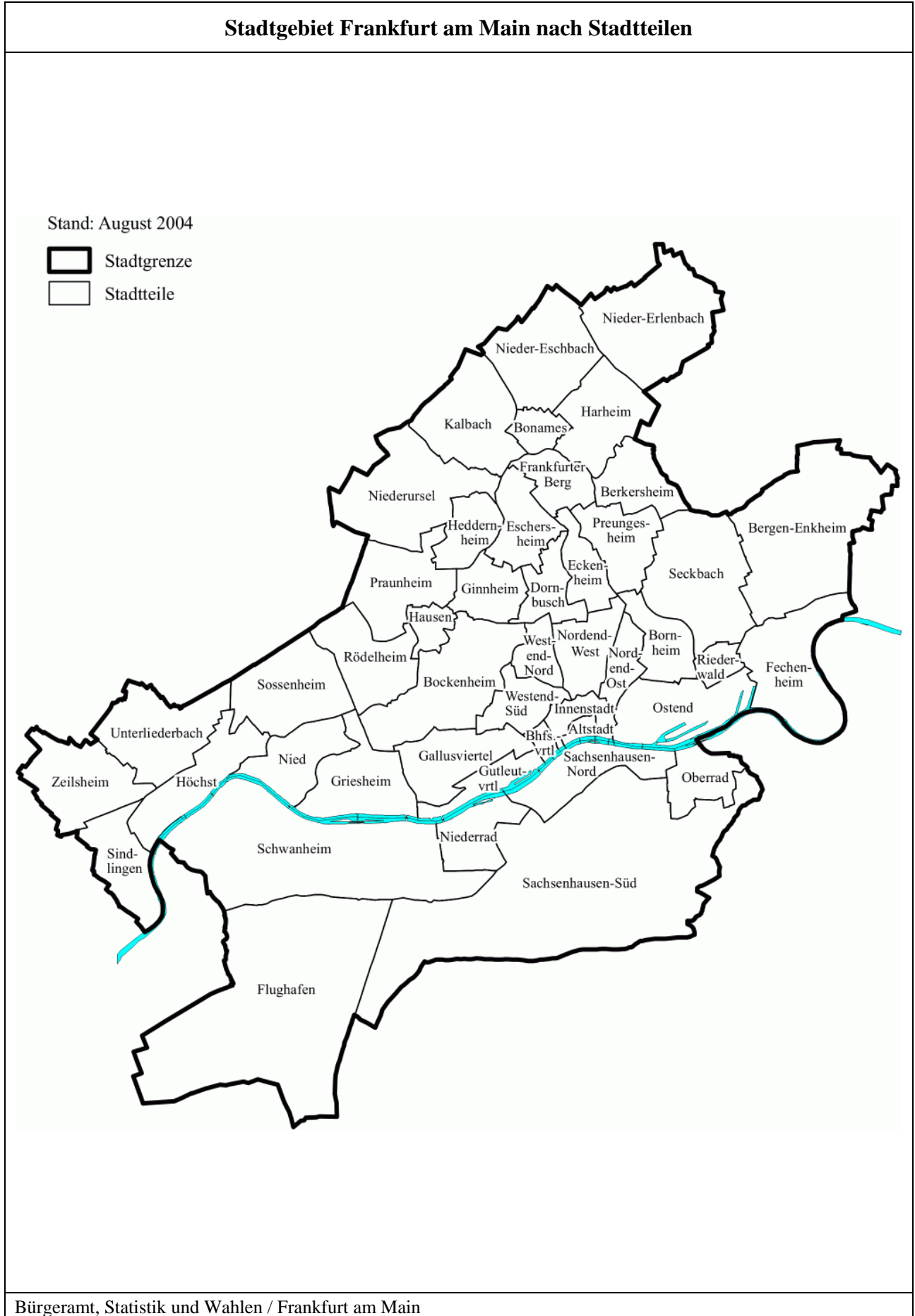
Geographische Lage	Pfarrturmspitze (Dom) 50°06'42,5" nördlicher Breite und 8°41'09,4" östlicher Länge. Pfarrturmsockel rund 100 m über dem Meeresspiegel (Normal-Null).
Stadtmitte	Hauptwache (Verkehrsmittelpunkt des bebauten Stadtkernes).
Ortszeit	Die Frankfurter Ortszeit bleibt gegen die mitteleuropäische Zeit um 25 Minuten 17 Sekunden zurück.
Fläche	Die Fläche des Stadtgebietes umfasst 24 830,7 ha bzw. 248,3 km ² . Die größte Ost-West-Ausdehnung beträgt 23,4 km, die größte Nord-Süd-Ausdehnung 23,3 km, die Länge der Stadtgrenze rund 113 km. Das Stadtgebiet wird in ost-westlicher Richtung vom Main durchflossen. Auf einer Länge von 16 km befinden sich beide Mainufer im Stadtgebiet, bei weiteren 11 km nur das Nordufer. Der Main bildet hier die Grenze zwischen der Stadt Frankfurt am Main und der Stadt Offenbach am Main (im Osten) sowie dem Landkreis Groß-Gerau (im Westen).
Höchster Punkt	212 m über Normal-Null, Berger Warte (Frankfurt a.M.-Seckbach).
Tiefster Punkt	88 m über Normal-Null, Mainufer an der Gemarkungsgrenze Frankfurt a.M.-Sindlingen und Okriftel.

1.1 Klimadaten für Frankfurt a.M. 1995 bis 2004

Jahr	Temperatur 2 m über dem Erdboden in °C			Sonnenscheindauer in Stunden	Niederschlagsmenge in mm
	absolutes Minimum	absolutes Maximum	Durchschnitt		
1995	- 10,7	35,8	10,8	1 584,2	718,7
1996	- 16,9	32,8	9,2	1 666,5	577,2
1997	- 16,8	33,1	10,7	1 776,7	498,0
1998	- 12,9	37,0	10,8	1 485,2	672,7
1999	- 7,9	34,4	11,3	1 737,8	695,1
2000	- 11,0	34,1	11,6	1 558,9	759,1
2001	- 13,7	33,8	10,8	1 560,3	753,4
2002	- 16,0	37,5	11,2	1 618,5	777,6
2003	- 12,3	38,7	11,4	2 137,6	379,4
2004	- 7,6	33,6	10,7	1 632,4	555,5

Quelle: Deutscher Wetterdienst, Beobachtungsort: Flughafen Frankfurt a.M.

Schaubild 1.1






Bürgeramt, Statistik und Wahlen / Frankfurt am Main

Schaubild 1.2

Stadtgebiet Frankfurt am Main nach Stadtbezirken

Stand: August 2004

-  Stadtgrenze
-  Stadtteilgrenze
-  Stadtbezirke



1.2 Stadtteile und zugehörige Stadtbezirke in Frankfurt a.M. 2004

Stadtteil		Stadtbezirk		Stadtteil		Stadtbezirk	
Nr.	Name	Nr.	Name	Nr.	Name	Nr.	Name
01	Altstadt	010	Altstadt	15	noch Flughafen	329	Flughafen
02	Innenstadt	040	Innenstadt	16	Oberrad	380	Oberrad
		050	Innenstadt	17	Niederrad	371	Niederrad-Nord
		060	Innenstadt			372	Niederrad-Süd
		070	Innenstadt	18	Schwanheim	531	Schwanheim
		080	Innenstadt			532	Goldstein-West
03	Bahnhofsviertel	090	Bahnhofsviertel			533	Goldstein-Ost
04	Westend-Süd	100	Westend-Süd	19	Griesheim	541	Griesheim-Ost
		110	Westend-Süd			542	Griesheim-Ost
		170	Westend-Süd			551	Griesheim-West
		180	Westend-Süd			552	Griesheim-West
05	Westend-Nord	191	Westend-Nord	20	Rödelheim	401	Rödelheim-Ost
		192	Westend-Nord			402	Rödelheim-West
06	Nordend-West	120	Nordend-West	21	Hausen	410	Hausen
		201	Nordend-West	22	Praunheim (1)	422	Siedlung Praunheim
		202	Nordend-West			423	Sdlg. Praunheim-Westhausen
		203	Nordend-West			424	Praunheim-Süd
		211	Nordend-West			425	Alt-Praunheim
		212	Nordend-West			426	Praunheim-Nord
		213	Nordend-West			24	Heddernheim
		432	Heddernheim-West				
07	Nordend-Ost	130	Nordend-Ost	25	Niederursel	481	Niederursel-Ost
		221	Nordend-Ost			482	Niederursel-West
		222	Nordend-Ost	26	Ginnheim	441	Ginnheim
		230	Nordend-Ost			442	Dornbusch-West
240	Nordend-Ost	27	Dornbusch	462	Dornbusch-Ost		
08	Ostend			140	Ostend	463	Dornbusch-Ost
				251	Ostend	28	Eschersheim
		252	Ostend	452	Eschersheim-Süd		
261	Osthafen	29	Eckenheim	461	Eckenheim		
09	Bornheim			271	Bornheim	30	Preungesheim
		272	Bornheim	31	Bonames	491	Bonames
		281	Bornheim	32	Berkersheim	500	Berkersheim
		282	Bornheim	33	Riederwald	262	Riederwald
		290	Bornheim	34	Seckbach	390	Seckbach
10	Gutleutviertel	151	Gutleutviertel	35	Fechenheim	510	Fechenheim-Nord
11	Gallusviertel	152	Gallusviertel			520	Fechenheim-Süd
		153	Gallusviertel	36	Höchst	570	Höchst-West
		154	Gallusviertel			580	Höchst-Ost
		161	Gallusviertel			591	Höchst-Süd
		162	Gallusviertel			592	Höchst-Süd
		164	Gallusviertel	37	Nied	561	Nied-Süd
165	Gallusviertel	562	Nied-Nord				
12	Bockenheim	163	Bockenheim	38	Sindlingen	601	Sindlingen-Süd
		341	Bockenheim			602	Sindlingen-Nord
		342	Bockenheim	39	Zeilsheim	604	Zeilsheim-Ost
		343	Bockenheim			611	Zeilsheim-Süd
		350	Bockenheim			612	Zeilsheim-Nord
		361	Bockenheim			40	Unterliederbach
362	Bockenheim	622	Unterliederbach-Ost				
13	Sachsenhausen-Nord	300	Sachsenhausen-Nord	623	Unterliederbach-West		
		321	Sachsenhausen-Nord	41	Sossenheim	631	Sossenheim-West
		322	Sachsenhausen-Nord			632	Sossenheim-Ost
		324	Sachsenhausen-Nord	42	Nieder-Erlenbach	640	Nieder-Erlenbach
		331	Sachsenhausen-Nord			43	Kalbach
14	Sachsenhausen-Süd	323	Sachsenhausen-Süd	44	Harheim	660	Harheim
		325	Sachsenhausen-Süd	45	Nieder-Eschbach	670	Nieder-Eschbach
		326	Sachsenh.-Fritz-Kissel-Sdlg.			46	Bergen-Enkheim
332	Sachsenhausen-Süd	47	Frankfurter Berg	492	Frankfurter Berg		
15	Flughafen			328	Unterwald		

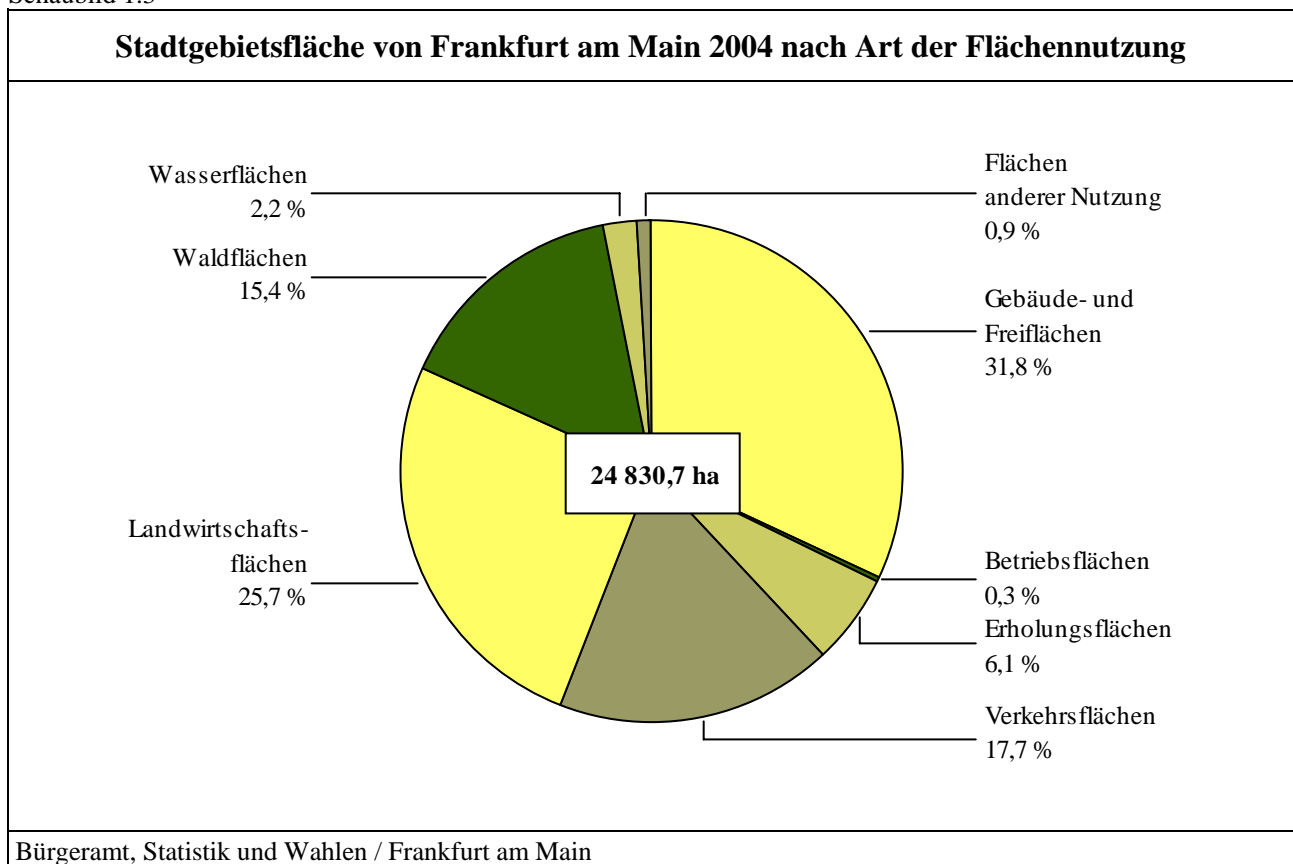
(1) Die Stadtteilnummer von Praunheim 22/23 wurde aus technischen Gründen auf 22 gekürzt.

1.3 Stadtgebietsfläche von Frankfurt a.M. 2002 bis 2004 nach Art der Flächennutzung

Art der Nutzung	2002		2003		2004	
	ha	in %	ha	in %	ha	in %
Gebäude- und Freiflächen	7 806,7	31,4	7 849,4	31,6	7 898,1	31,8
Betriebsflächen	60,4	0,2	65,7	0,3	71,3	0,3
Erholungsflächen	1 451,9	5,8	1 477,6	6,0	1 514,2	6,1
Verkehrsflächen	4 366,8	17,6	4 375,0	17,6	4 392,3	17,7
Landwirtschaftsflächen	6 576,1	26,5	6 489,2	26,1	6 370,8	25,7
Waldflächen	3 787,2	15,3	3 804,2	15,3	3 819,3	15,4
Wasserflächen	544,7	2,2	534,7	2,2	535,3	2,2
Flächen anderer Nutzung	236,8	1,0	234,9	0,9	229,4	0,9
Insgesamt	24 830,6	100	24 830,7	100	24 830,7	100

Quelle: Liegenschaftskataster

Schaubild 1.3



1.4 Stadtgebietsfläche von Frankfurt a.M. 2004 nach Stadtteilen und Art der Flächennutzung (in ha)

Nr.	Stadtteil	Gesamtfläche	davon Art der Flächennutzung							
			Gebäude- und Freiflächen	Be- trieb- flächen	Erho- lungs- flächen	Ver- kehrs- flächen	Landwirt- schafts- flächen	Wald- flächen	Wasser- flächen	Flächen anderer Nutzung
1	Altstadt	203,6	94,8	-	30,6	65,5	-	-	12,7	0
2	Innenstadt	ist in Stadtteil 1 (Altstadt) enthalten								
3	Bahnhofsviertel	52,5	32,8	-	3,2	13,2	-	-	3,3	0
4	Westend-Süd	241,6	181,0	-	3,8	56,8	0	-	-	0
5	Westend-Nord	167,2	95,9	-	36,3	34,8	-	-	-	0,1
6	Nordend-West	307,2	212,1	0,6	12,3	64,0	0,2	-	0,2	17,9
7	Nordend-Ost	168,7	96,1	3,8	13,7	42,8	12,2	-	0	0
8	Ostend	643,3	330,4	10,7	47,0	170,7	0,8	28,3	55,4	-
9	Bornheim	278,1	134,1	0	33,6	72,9	27,6	-	0	9,7
10	Gutleutviertel	ist in Stadtteil 11 (Gallusviertel) enthalten								
11	Gallusviertel	915,9	420,1	8,0	134,2	292,0	9,7	4,3	44,0	3,7
12	Bockenheim (1)	540,0	258,7	0,6	62,1	127,6	66,0	17,7	0,3	7,1
13	Sachsenhausen-Nord	ist in Stadtteil 14 (Sachsenhausen-Süd) enthalten								
14	Sachsenhausen-Süd	5 914,7	1 308,8	1,0	99,4	1 361,9	227,4	2 856,3	39,1	20,8
15	Flughafen	ist in Stadtteil 14 (Sachsenhausen-Süd) enthalten								
16	Oberrad	273,9	87,4	0,2	9,6	38,8	130,3	0,2	6,4	0,9
17	Niederrad	289,4	172,2	0,1	45,3	49,3	6,4	-	15,8	0,3
18	Schwanheim	1 772,7	472,2	10,5	155,9	184,5	272,8	551,1	102,1	23,7
19	Griesheim	490,1	260,0	4,4	62,4	99,4	25,8	8,3	25,1	4,8
20	Rödelheim	514,9	222,8	0,3	61,0	118,0	77,1	0,3	12,1	23,3
21	Hausen	125,6	50,1	0	9,1	26,9	35,5	0,5	3,2	0,4
22	Praunheim	455,2	176,5	0,3	42,2	57,0	157,2	0,3	14,5	7,2
24	Heddernheim	248,8	138,0	1,3	27,5	59,2	14,2	0,3	7,1	1,3
25	Niederursel	795,4	195,8	12,3	36,1	101,6	431,7	7,3	6,2	4,3
26	Ginnheim	355,8	164,9	0	51,4	70,5	54,6	7,4	4,9	2,1
27	Dornbusch (2)	377,4	205,7	0	54,4	69,9	42,5	-	0,1	4,7
28	Eschersheim	333,9	136,7	0,8	39,9	57,9	88,1	0,7	6,8	2,9
29	Eckenheim	ist in Stadtteil 27 (Dornbusch) enthalten								
30	Preungesheim	361,5	139,3	-	9,3	76,5	135,2	0,3	0,2	0,7
31	Bonames	339,7	115,2	0	22,3	56,1	130,5	1,0	10,0	4,6
32	Berkersheim	319,3	35,4	0,3	5,3	45,7	220,3	0	5,1	7,2
33	Riederwald	ist in Stadtteil 8 (Ostend) enthalten								
34	Seckbach	804,1	197,0	0,5	69,1	72,5	449,7	1,5	0,8	12,9
35	Fechenheim	717,8	324,2	5,0	41,9	98,7	95,4	104,9	47,8	-
36	Höchst	470,9	330,1	0,1	40,9	64,5	19,5	-	14,7	1,1
37	Nied	381,7	125,6	0,2	25,6	74,7	72,4	52,3	26,9	4,0
38	Sindlingen	515,1	119,7	2,6	28,9	65,9	265,8	2,9	25,7	3,6
39	Zeilsheim (3)	430,0	94,2	0	19,5	51,5	257,6	-	2,4	4,6
40	Unterliederbach	587,8	152,0	0	27,6	81,7	315,7	-	2,7	8,0
41	Sossenheim	596,9	151,1	1,0	32,5	98,4	296,3	0,1	9,8	7,6
42	Nieder-Erlenbach	833,6	82,8	0,1	12,3	44,7	664,2	24,7	4,0	0,7
43	Kalbach	616,6	148,7	3,3	34,5	103,1	302,9	1,1	4,1	19,1
44	Harheim	500,5	58,7	0,3	9,5	36,6	374,0	4,7	9,8	6,8
45	Nieder-Eschbach	635,1	143,3	1,9	35,8	67,4	365,1	11,9	4,6	5,1
46	Bergen-Enkheim	1 254,1	233,8	0,5	28,3	119,3	725,9	130,9	7,3	8,1
47	Frankfurter Berg	ist in Stadtteil 31 (Bonames) enthalten								
Stadt insgesamt		24 830,7	7 898,1	71,3	1 514,2	4 392,3	6 370,8	3 819,3	535,3	229,4

Quelle: Liegenschaftskataster und Eigenberechnung

(1) Stadtbezirk 163 in Stadtteil 11. (2) Stadtbezirk 442 in Stadtteil 26. (3) Stadtbezirk 604 in Stadtteil 38.

Schaubild 1.4

Bebaute Flächen im Stadtgebiet Frankfurt am Main 2004